

















































































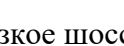















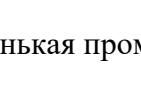



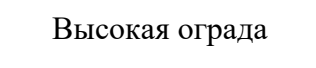







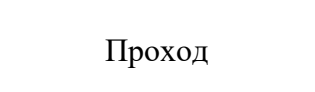


































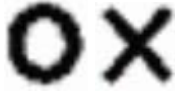





















ОБОЗНАЧЕНИЕ ДИСТАНЦИИ		ОБОЗНАЧЕНИЕ ДИСТАНЦИИ		ОБОЗНАЧЕНИЕ ДИСТАНЦИИ	
1		1		1	
2	Контрольный пункт	2		2	
3		3	Финиш	3	
4		4		4	Запретная зона
ОБОЗНАЧЕНИЕ ДИСТАНЦИИ		ИСКУССТВЕННЫЕ ОБЪЕКТЫ		ИСКУССТВЕННЫЕ ОБЪЕКТЫ	
1	Начало ориентирования	1	Кормушка	1	
2		2		2	Высокая башня
3		3	T	3	T
4		4		4	
ИСКУССТВЕННЫЕ ОБЪЕКТЫ		ИСКУССТВЕННЫЕ ОБЪЕКТЫ		БОЛОТА	
1		1		1	
2		2		2	Непроходимое болото
3	Маленькая башня	3	T	3	
4		4	Стрельбище	4	







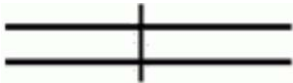




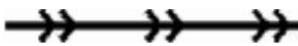

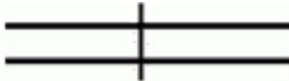
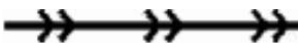












БОЛОТА		БОЛОТА		БОЛОТА	
1	Маленькое болото	1	=	1	=
2		2		2	
3		3	Болото	3	
4		4		4	Нечеткое болото
ГИДРОГРАФИЯ		ГИДРОГРАФИЯ		ГИДРОГРАФИЯ	
1		1	Непреодолимая река	1	
2	Море, озеро, пруд	2		2	
3		3		3	
4		4		4	Пересыхающий водный поток
ГИДРОГРАФИЯ		ТРОПЫ		ТРОПЫ	
1		1		1	Тропинка
2		2		2	
3	Преодолимый водный поток	3	Исчезающая тропинка	3	
4		4		4	


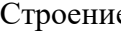



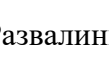
















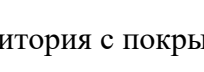












ТРОПЫ	ТРОПЫ	РАСТИТЕЛЬНОСТЬ
<p>1 </p> <p>2 Тропа</p> <p>3 </p> <p>4 </p>	<p>1 </p> <p>2 </p> <p>3 </p> <p>4 Узкая просека</p>	<p>1 </p> <p>2 </p> <p>3 Лес: трудно пробегаемый</p> <p>4 </p>
РАСТИТЕЛЬНОСТЬ	РАСТИТЕЛЬНОСТЬ	РАСТИТЕЛЬНОСТЬ
<p>1 Лес: легко пробегаемый</p> <p>2 </p> <p>3 </p> <p>4 </p>	<p>1 </p> <p>2 </p> <p>3 </p> <p>4 Непроходимая растительность</p>	<p>1 </p> <p>2 Лес: медленно пробегаемый</p> <p>3 </p> <p>4 </p>
ДОРОГИ	ДОРОГИ	ДОРОГИ
<p>1 </p> <p>2 </p> <p>3 </p> <p>4 Улучшенная дорога</p>	<p>1 Автострада</p> <p>2 </p> <p>3 </p> <p>4 </p>	<p>1 </p> <p>2 Шоссе</p> <p>3 </p> <p>4 </p>

ДОРОГИ	РЕЛЬЕФ	РЕЛЬЕФ
1 	1 Грунтовый обрыв 	1 
2 	2 	2 Грунтовый вал 
3 Узкое шоссе 	3 	3 
4 	4 	4 
РЕЛЬЕФ	РЕЛЬЕФ	ОГРАДЫ
1 	1 	1 Ограда 
2 	2 	3 
3 Промоина 	3 	4 
4 	4 Маленькая промоина 	
ОГРАДЫ	ОГРАДЫ	ОГРАДЫ
1 	1 	1 
2 Высокая ограда 	2 	2 
3 	3 Разрушенная ограда 	3 
4 	4 	4 Проход 

ЯМЫ		ЯМЫ		ЯМЫ	
1	Яма	1		1	
2		2	Внемасштабная яма	2	
3		3		3	Искусственная внемасштабная яма
4		4		4	
ЯМЫ		ОТКРЫТЫЕ ПРОСТРАНСТВА		ОТКРЫТЫЕ ПРОСТРАНСТВА	
1		1	Открытое пространство	1	
2		2		2	Полуоткрытое пространство
3		3		3	
4	Изрытая поверхность	4		4	
ОТКРЫТЫЕ ПРОСТРАНСТВА		ОТКРЫТЫЕ ПРОСТРАНСТВА		СПЕЦИАЛЬНЫЕ ОБЪЕКТЫ	
1		1		1	
2		2		2	Специальные объекты растительности
3	Неудобь	3		3	
4		4	Неудобь с редколесьем	4	

СПЕЦИАЛЬНЫЕ ОБЪЕКТЫ		СПЕЦИАЛЬНЫЕ ОБЪЕКТЫ		СПЕЦИАЛЬНЫЕ ОБЪЕКТЫ	
1	Специальный объект гидрографии	1		1	
2		2		2	
3		3	Специальные искусственные объекты	3	
4		4		4	Специальные формы рельефа
КАМНИ		КАМНИ		КАМНИ	
1	Валун	1		1	
2		2	Большой валун	2	
3		3		3	Груда валунов
4		4		4	
КАМНИ		ГОРИЗОНТАЛИ		ГОРИЗОНТАЛИ	
1		1	Горизонталь	1	
2		2		2	Утолщённая горизонталь
3		3		3	
4	Каменистый грунт	4		4	

ГОРИЗОНТАЛИ	ГОРИЗОНТАЛИ	ИНФРАСТРУКТУРНЫЕ ОБЪЕКТЫ
<p>1 </p> <p>2 </p> <p>3 Вспомогательная горизонталь</p> <p>4 </p>	<p>1 </p> <p>2 </p> <p>3 </p> <p>4 Указатель направления ската (бергштрих)</p>	<p>1 Линия электропередачи</p> <p>2 </p> <p>3 </p> <p>4 </p>
ИНФРАСТРУКТУРНЫЕ ОБЪЕКТЫ	ИНФРАСТРУКТУРНЫЕ ОБЪЕКТЫ	ИНФРАСТРУКТУРНЫЕ ОБЪЕКТЫ
<p>1 </p> <p>2 Линия электропередачи на высоких опорах</p> <p>3 </p> <p>4 </p>	<p>1 </p> <p>2 </p> <p>3 Трубопровод</p> <p>4 </p>	<p>1 </p> <p>2 </p> <p>3 </p> <p>4 Трубопровод непреодолимый</p>
КУЛЬТИВИРУЕМЫЕ УЧАСТКИ	КУЛЬТИВИРУЕМЫЕ УЧАСТКИ	КУЛЬТИВИРУЕМЫЕ УЧАСТКИ
<p>1 Чёткая граница культивируемых участков</p> <p>2 </p> <p>3 </p> <p>4 </p>	<p>1 </p> <p>2 Пашня</p> <p>3 </p> <p>4 </p>	<p>1 </p> <p>2 </p> <p>3 Фруктовый сад</p> <p>4 </p>

КУЛЬТИВИРУЕМЫЕ УЧАСТКИ	ПОСТРОЙКИ	ПОСТРОЙКИ
1 	1 Строение 	1 
2 	2 	2 Развалины 
3 	3 	3 
4 Виноградник 	4 	4 
ПОСТРОЙКИ	ПОСТРОЙКИ	БУГРЫ
1 	1 	1 Бугор 
2 	2 	2 
3 Застроенная территория 	3 	3 
4 	4 Территория с покрытием 	4 
БУГРЫ	БУГРЫ	БУГРЫ
1 	1 	1 
2 Внемасштабный бугор 	2 	2 
3 	3 Вытянутый внемасштабный бугор 	3 
4 	4 	4 Маленький земляной вал 